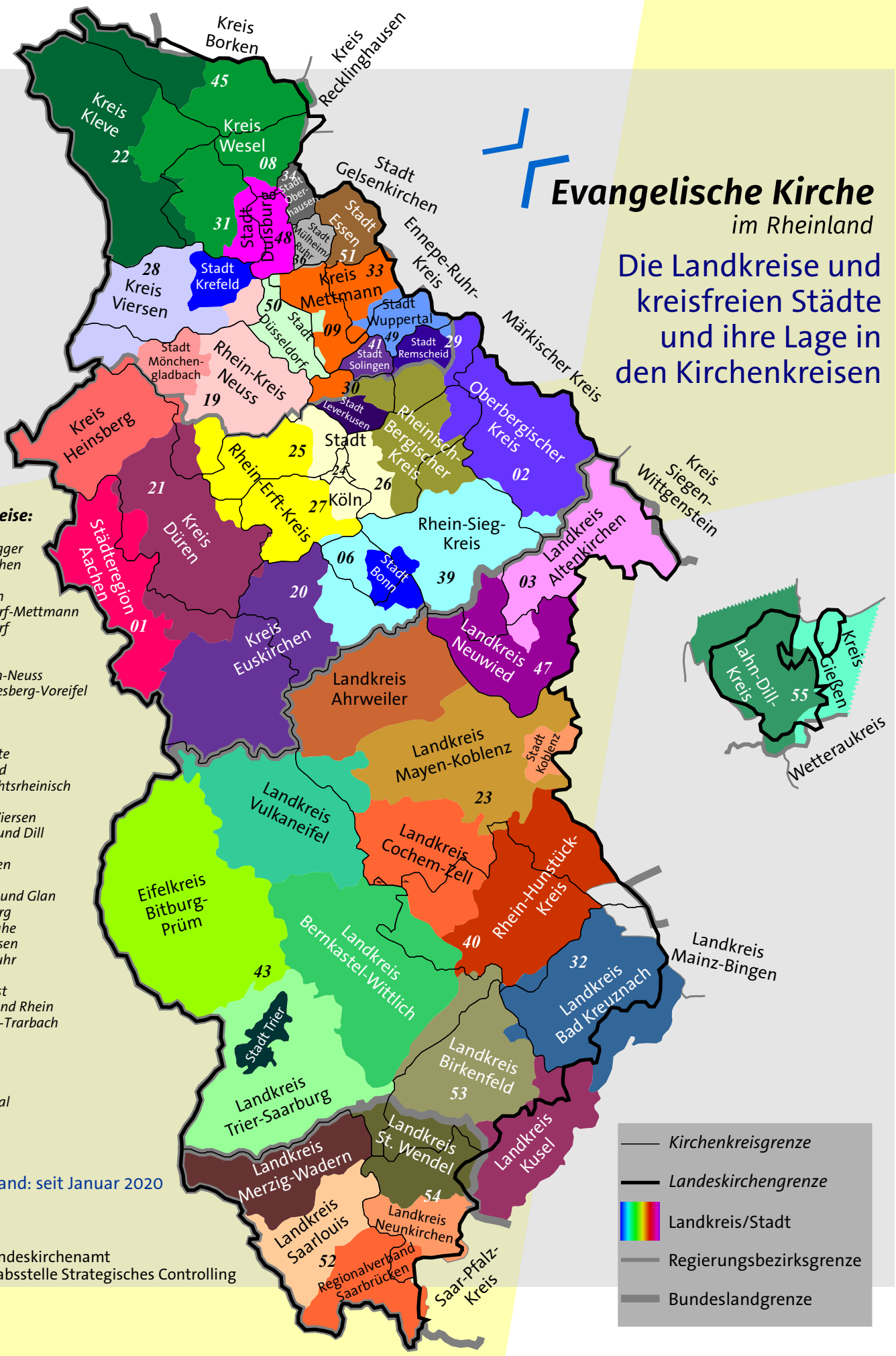


Evangelische Kirche im Rheinland

Die Landkreise und
kreisfreien Städte
und ihre Lage in
den Kirchenkreisen



Kirchenkreise:

- 01 Aachen
- 02 An der Agger
- 03 Altenkirchen
- 06 Bonn
- 08 Dinslaken
- 09 Düsseldorf-Mettmann
- 50 Düsseldorf
- 48 Duisburg
- 51 Essen
- 19 Gladbach-Neuss
- 20 Bad Godesberg-Voreifel
- 21 Jülich
- 22 Kleve
- 23 Koblenz
- 24 Köln-Mitte
- 25 Köln-Nord
- 26 Köln-Rechtsrheinisch
- 27 Köln-Süd
- 28 Krefeld-Viersen
- 55 an Lahn und Dill
- 29 Lennep
- 30 Leverkusen
- 31 Moers
- 32 An Nahe und Glan
- 33 Niederberg
- 53 Obere Nahe
- 34 Oberhausen
- 36 An der Ruhr
- 54 Saar-Ost
- 52 Saar-West
- 39 An Sieg und Rhein
- 40 Simmern-Trarbach
- 41 Solingen
- 43 Trier
- 45 Wesel
- 47 Wied
- 49 Wuppertal

Stand: seit Januar 2020

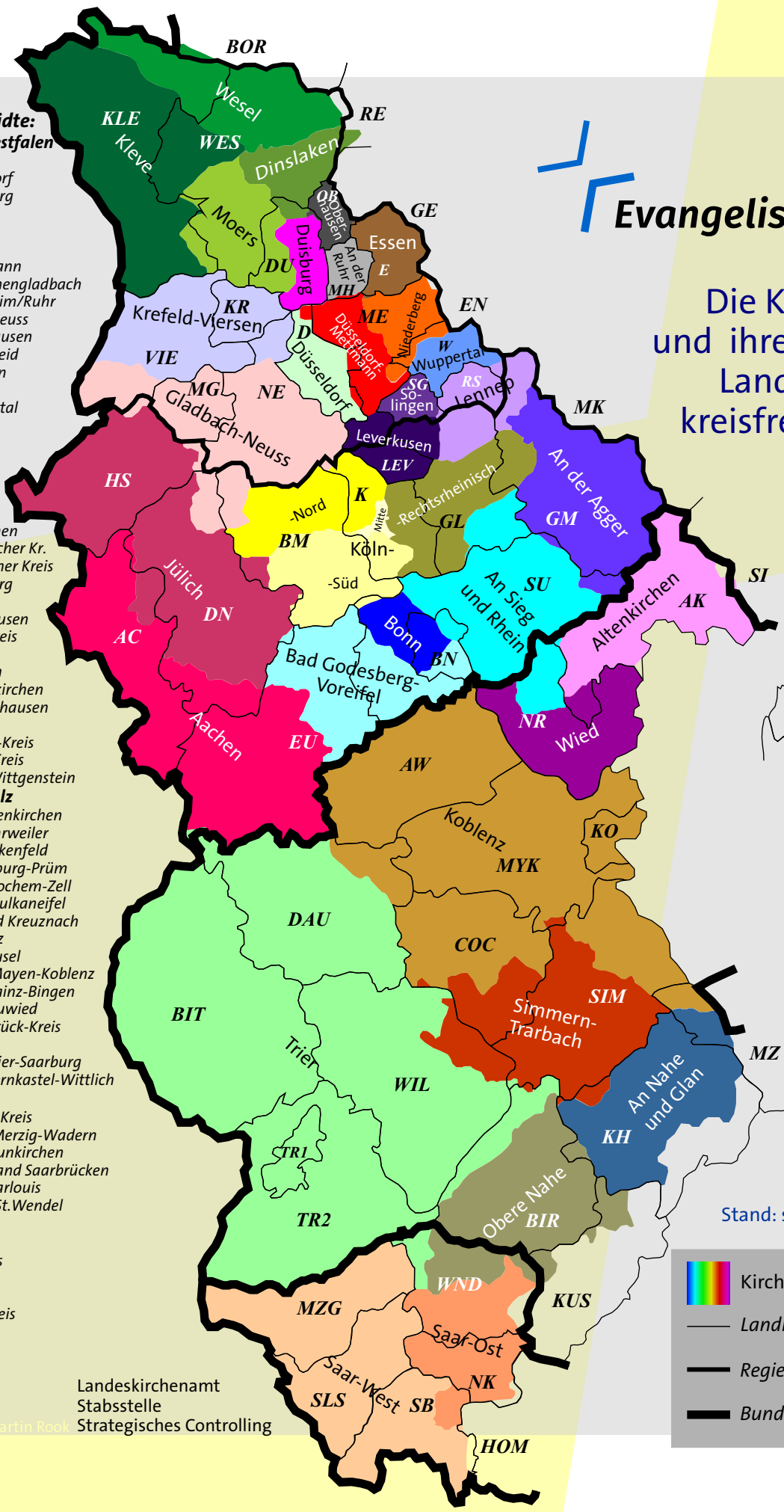
Landeskirchenamt
Stabsstelle Strategisches Controlling

- Kirchenkreisgrenze
- Landeskirchengrenze
- Landkreis/Stadt
- Regierungsbezirksgrenze
- Bundeslandgrenze

Evangelische Kirche im Rheinland

Die Kirchenkreise und ihre Lage in den Landkreisen und kreisfreien Städten

- Kreise/ kreisfreie Städte:**
Nordrhein-Westfalen
 RBz. Düsseldorf
 DStadt Düsseldorf
 DUStadt Duisburg
 EStadt Essen
 KLEKreis Kleve
 KRStadt Krefeld
 MEKreis Mettmann
 MGStadt Mönchengladbach
 MHStadt Mülheim/Ruhr
 NERhein-Kreis Neuss
 OBStadt Oberhausen
 RSStadt Remscheid
 SGStadt Solingen
 VIEKreis Viersen
 WStadt Wuppertal
RBz. Köln
 ACStädteregion Aachen
 BMRh.-Erft-Kr.
 BNStadt Bonn
 DNKreis Düren
 EUKreis Euskirchen
 GLRhein.-Bergischer Kr.
 GMOberbergischer Kreis
 HSKreis Heinsberg
 KStadt Köln
 LEVStadt Leverkusen
 SURhein-Sieg-Kreis
RBz. Münster
 BORKreis Borken
 GEStadt Gelsenkirchen
 REKreis Recklinghausen
RBz. Arnsberg
 ENEnnepe-Ruhr-Kreis
 MKMärkischer Kreis
 SIKreis Siegen-Wittgenstein
Rheinland-Pfalz
 AKLandkreis Altenkirchen
 AWLandkreis Ahrweiler
 BIRLandkreis Birkenfeld
 BITEifelkreis Bitburg-Prüm
 COCLandkreis Cochem-Zell
 DAULandkreis Vulkaneifel
 KHLandkreis Bad Kreuznach
 KOSTadt Koblenz
 KUSLandkreis Kusel
 MYKLandkreis Mayen-Koblenz
 MZLandkreis Mainz-Bingen
 NRLandkreis Neuwied
 SIMRhein-Hunsrück-Kreis
 TR1Stadt Trier
 TR2Landkreis Trier-Saarburg
 WILLandkreis Berncastel-Wittlich
Saarland
 HOMSaar-Pfalz-Kreis
 MZGLandkreis Merzig-Wadern
 NKLandkreis Neunkirchen
 SBRegionalverband Saarbrücken
 SLSLandkreis Saarlouis
 WNDLandkreis St. Wendel
Hessen
 RBz. Darmstadt
 FBWetteraukreis
RBz. Gießen
 GIKreis Gießen
 LDKLahn-Dill-Kreis



Stand: seit Januar 2020

	Kirchenkreis
	Landkreis-/Stadtgrenze
	Regierungsbezirksgrenze
	Bundeslandgrenze

Landeskirchenamt
 Stabsstelle
 Strategisches Controlling

Graphik: Ulf-Martin Rook

**Kreise/
kreisfreie Städte:**

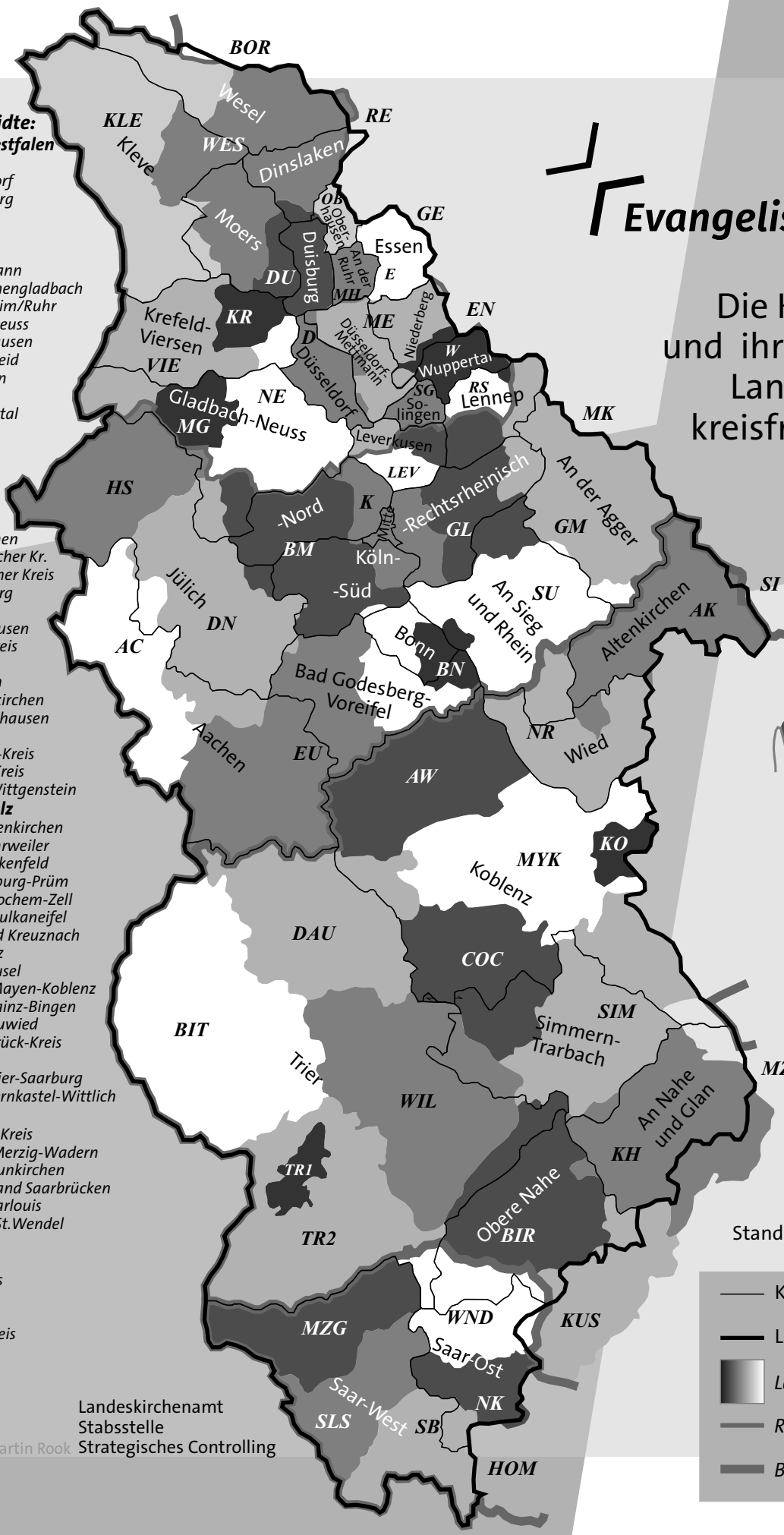
- Nordrhein-Westfalen**
RBz. Düsseldorf
 DStadt Düsseldorf
 DUStadt Duisburg
 EStadt Essen
 KLEKreis Kleve
 KRStadt Krefeld
 MEKreis Mettmann
 MGStadt Mönchengladbach
 MHStadt Mülheim/Ruhr
 NERhein-Kreis Neuss
 OBStadt Oberhausen
 RSStadt Remscheid
 SGStadt Solingen
 VIEKreis Viersen
 WStadt Wuppertal
RBz. Köln
 ACStädteregion
 Aachen
 BMRh.-Erft-Kr.
 BNStadt Bonn
 DNKreis Düren
 EUKreis Euskirchen
 GLRhein.-Bergischer Kr.
 GMOberbergischer Kreis
 HSKreis Heinsberg
 KStadt Köln
 LEVStadt Leverkusen
 SURhein-Sieg-Kreis
RBz. Münster
 BORKreis Borken
 GEStadt Gelsenkirchen
 REKreis Recklinghausen
RBz. Arnsberg
 ENEnnepe-Ruhr-Kreis
 MKMärkischer Kreis
 SIKreis Siegen-Wittgenstein
- Rheinland-Pfalz**
 AKLandkreis Altenkirchen
 AWLandkreis Ahrweiler
 BIRLandkreis Birkenfeld
 BITEifelkreis Bitburg-Prüm
 COCLandkreis Cochem-Zell
 DAULandkreis Vulkaneifel
 KHLandkreis Bad Kreuznach
 KOSTadt Koblenz
 KUSLandkreis Kusel
 MYKLandkreis Mayen-Koblenz
 MZLandkreis Mainz-Bingen
 NRLandkreis Neuwied
 SIMRhein-Hunsrück-Kreis
 TR1Stadt Trier
 TR2Landkreis Trier-Saarburg
 WILLandkreis Berncastel-Wittlich
- Saarland**
 HOMSaar-Pfalz-Kreis
 MZGLandkreis Merzig-Wadern
 NKLandkreis Neunkirchen
 SBRegionalverband Saarbrücken
 SLSLandkreis Saarlouis
 WNDLandkreis St. Wendel
- Hessen**
RBz. Darmstadt
 FBWetteraukreis
RBz. Gießen
 GIKreis Gießen
 LDKLahn-Dill-Kreis

Landeskirchenamt
 Stabsstelle
 Strategisches Controlling

Graphik: Ulf-Martin Rook

Evangelische Kirche im Rheinland

Die Kirchenkreise
und ihre Lage in den
Landkreisen und
kreisfreien Städten



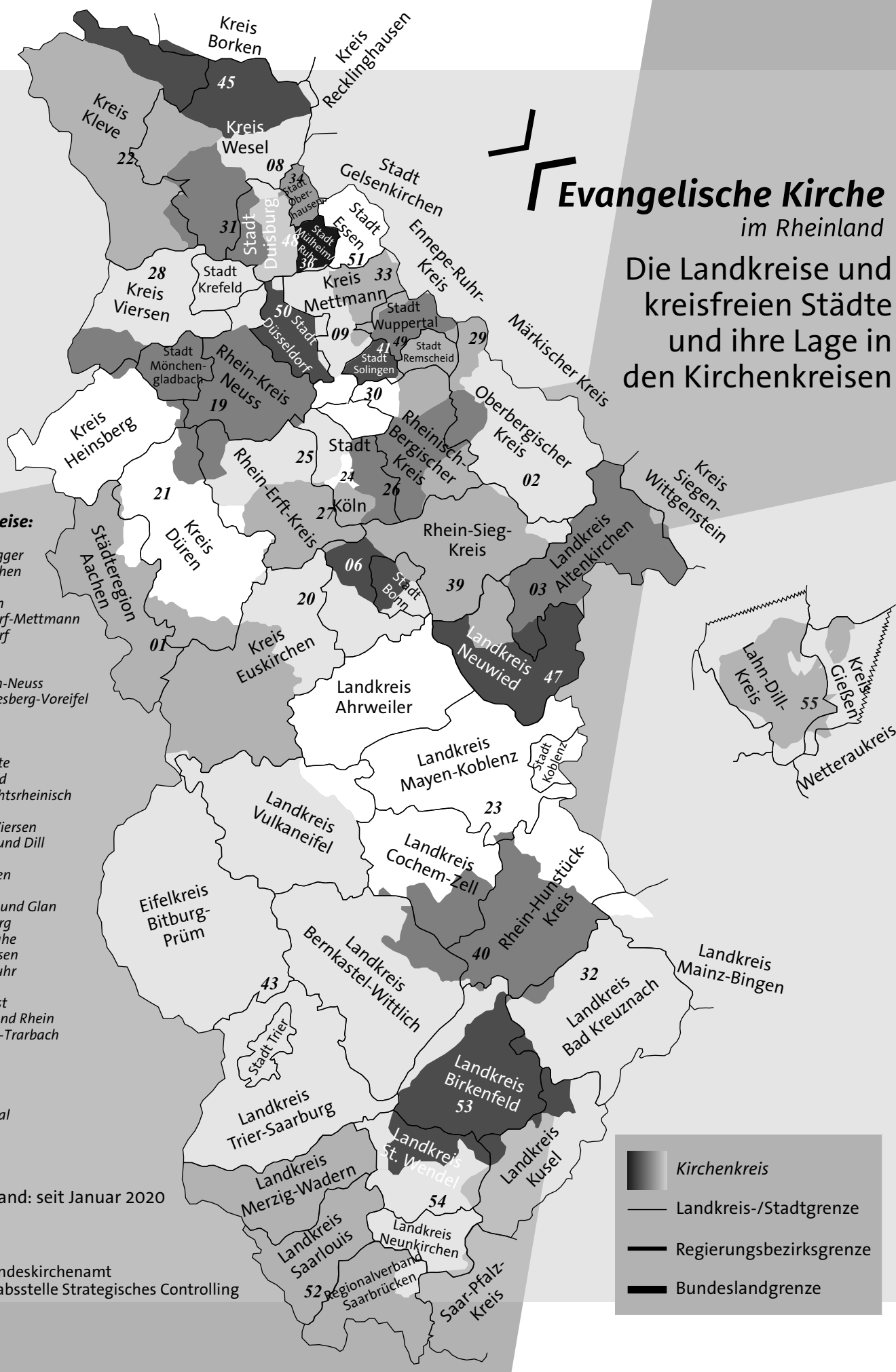
Stand: seit Januar 2020

- Kirchenkreisgrenze
- Landeskirchengrenze
- Landkreis/Stadt
- Regierungsbezirksgrenze
- Bundeslandgrenze

Evangelische Kirche im Rheinland

Die Landkreise und kreisfreien Städte und ihre Lage in den Kirchenkreisen

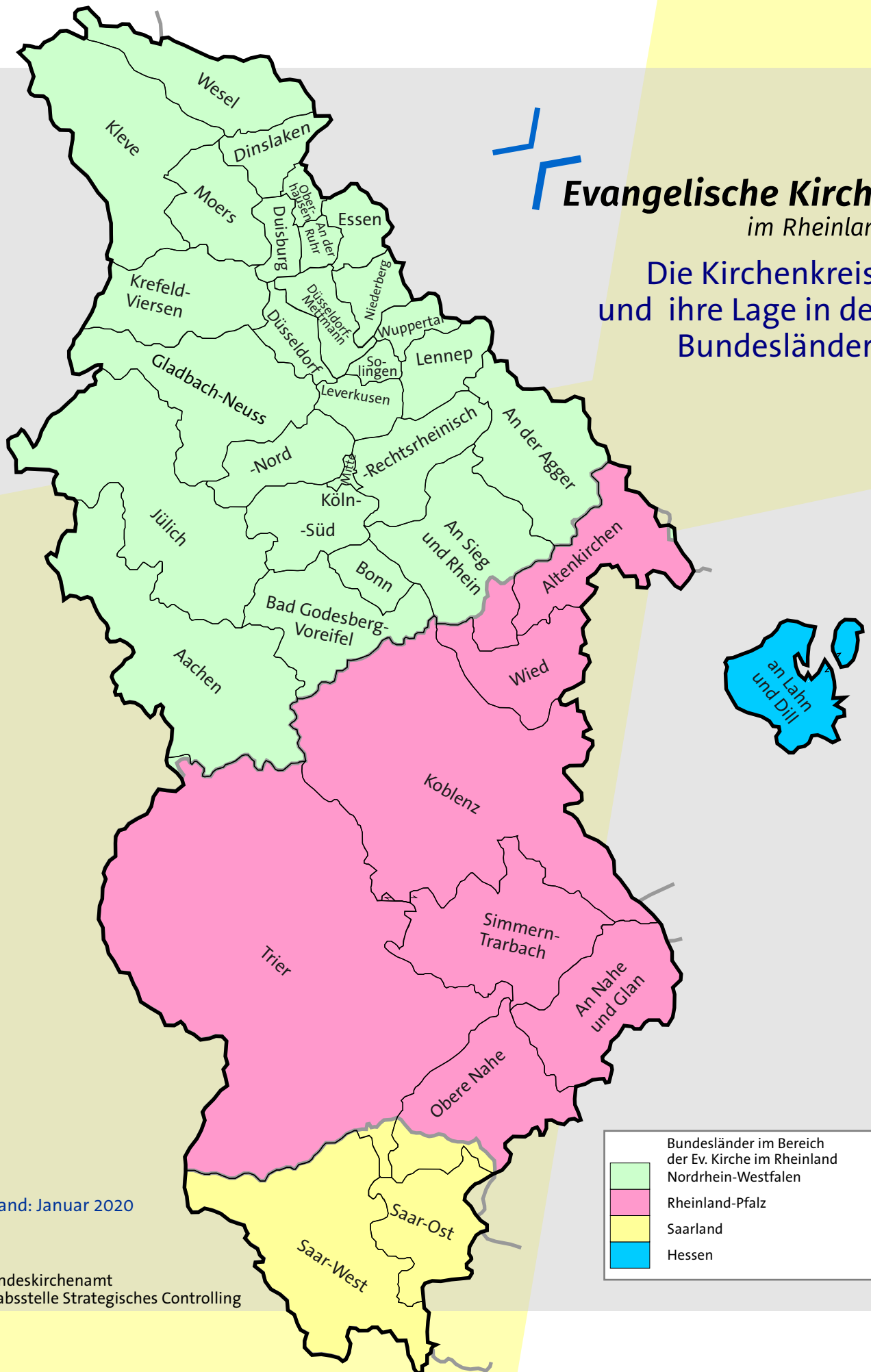
- Kirchenkreise:**
- 01 Aachen
 - 02 An der Agger
 - 03 Altenkirchen
 - 06 Bonn
 - 08 Dinslaken
 - 09 Düsseldorf-Mettmann
 - 50 Düsseldorf
 - 48 Duisburg
 - 51 Essen
 - 19 Gladbach-Neuss
 - 20 Bad Godesberg-Voreifel
 - 21 Jülich
 - 22 Kleve
 - 23 Koblenz
 - 24 Köln-Mitte
 - 25 Köln-Nord
 - 26 Köln-Rechtsrheinisch
 - 27 Köln-Süd
 - 28 Krefeld-Viersen
 - 55 an Lahn und Dill
 - 29 Lennep
 - 30 Leverkusen
 - 31 Moers
 - 32 An Nahe und Glan
 - 33 Niederberg
 - 53 Obere Nahe
 - 34 Oberhausen
 - 36 An der Ruhr
 - 54 Saar-Ost
 - 52 Saar-West
 - 39 An Sieg und Rhein
 - 40 Simmern-Trarbach
 - 41 Solingen
 - 43 Trier
 - 45 Wesel
 - 47 Wied
 - 49 Wuppertal



Stand: seit Januar 2020

Landeskirchenamt
Stabsstelle Strategisches Controlling

	Kirchenkreis
	Landkreis-/Stadtgrenze
	Regierungsbezirksgrenze
	Bundeslandgrenze



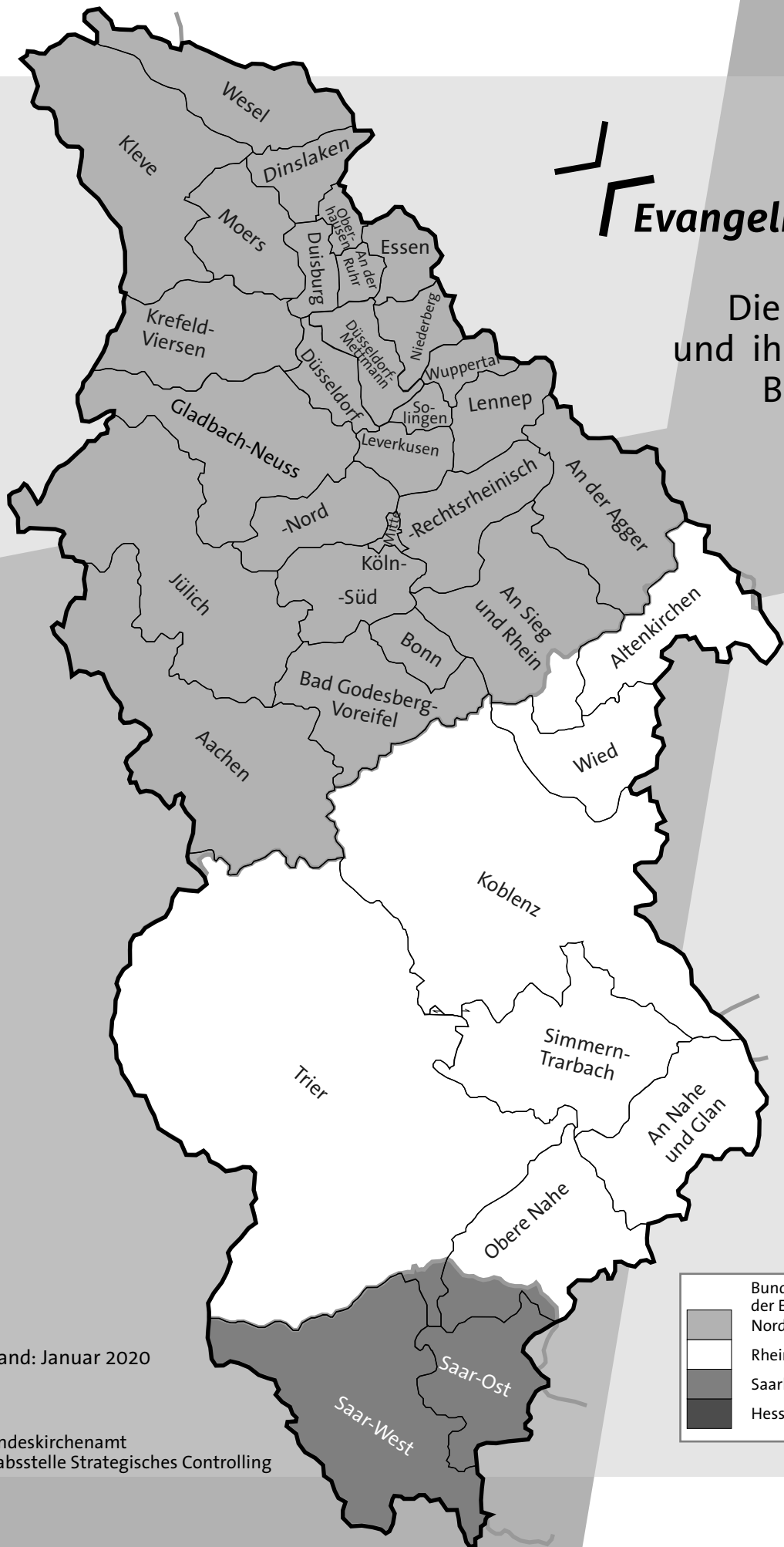
Evangelische Kirche im Rheinland

Die Kirchenkreise und ihre Lage in den Bundesländern

	Bundesländer im Bereich der Ev. Kirche im Rheinland Nordrhein-Westfalen
	Rheinland-Pfalz
	Saarland
	Hessen

Stand: Januar 2020

Landeskirchenamt
Stabsstelle Strategisches Controlling



Evangelische Kirche im Rheinland

Die Kirchenkreise
und ihre Lage in den
Bundesländern

	Bundesländer im Bereich der Ev. Kirche im Rheinland Nordrhein-Westfalen
	Rheinland-Pfalz
	Saarland
	Hessen

Stand: Januar 2020

Landeskirchenamt
Stabsstelle Strategisches Controlling